






Junior men Road race, 127.2 Km / In-Lap Uster - Zürich + 3 x City Circuit				Thursday 26 september 2024			
Steigung/ascent 1914 ▲ m				Total time 3 h 02 min			
				Average speed 42 km/h			
				Estimated speed			
				Average  speed			
				km/h			
Bereitet am 26.6.24 DL				40	42	44	
Ort / Lieu							
Neutralisation 1.2 Km				Zürichstrasse - Zentralstrasse - Talackerstrasse	14:15	14:15	14:15
460	0,0	127,2	Km 0 - Zürichstrasse	14:17	14:17	14:17	
446	0,6	126,6	Riedikon	14:18	14:18	14:18	
444	0,8	126,4	Roundabout straight, Riedikerstrasse <i>Traffic island 3x</i>	14:18	14:18	14:18	
442	1,7	125,5	Roundabout straight 1. exit, Rellikerstrasse <i>Traffic island</i>	14:19	14:19	14:19	
441	2,9	124,3	Turn right, Rellikonstrasse <i>Traffic island</i>	14:21	14:21	14:21	
453	4,2	123,0	Uessikon	14:23	14:23	14:22	
454	5,8	121,4	Maur <i>Traffic island 3x</i>	14:25	14:25	14:24	
447	9,7	117,5	Fällanden <i>Traffic island 3x</i>	14:31	14:30	14:29	
446	10,4	116,8	Turn right, Wigartenstrasse	14:32	14:31	14:30	
446	10,5	116,7	Turn left, Wigartenstrasse	14:32	14:31	14:30	
447	10,7	116,5	Turn right, Schwerzenbachstrasse	14:32	14:31	14:31	
447	10,8	116,4	Roundabout straight, Schwerzenbachstrasse	14:32	14:31	14:31	
442	11,2	116,0	Roundabout straight, Schwerzenbachstrasse	14:33	14:32	14:31	
439	11,7	115,5	Schwerzenbach <i>Traffic island</i>	14:34	14:33	14:32	
443	12,0	115,2	Turn right, Greifenseeestrasse <i>Traffic island 2x</i>	14:34	14:33	14:32	
438	14,3	112,9	Greifensee <i>Traffic island</i>	14:37	14:36	14:35	
443	14,9	112,3	Turn left, Im Hof	14:38	14:37	14:36	
446	15,1	112,1	Turn right, Tumigerstrasse <i>Speed bump</i>	14:38	14:37	14:36	
457	17,1	110,1	Turn right, Zürichstrasse <i>Traffic island</i>	14:41	14:40	14:39	
458	17,4	109,8	Uster	14:42	14:41	14:40	
460	17,6	109,6	Roundabout straight, Zürichstrasse	14:42	14:41	14:40	
460	17,7	109,5	Roundabout straight, Zürichstrasse	14:42	14:41	14:40	
460	17,8	109,4	Zürichstrasse <i>Green Zone</i>	14:42	14:41	14:40	
460	18,2	109,0	Roundabout straight, Zürichstrasse	14:43	14:42	14:41	
460	18,3	108,9	Uster Startdurchfahrt	14:43	14:42	14:41	
463	18,5	108,7	Roundabout straight, Zürichstrasse	14:43	14:42	14:41	
462	18,7	108,5	Roundabout right, Zentralstrasse	14:44	14:42	14:41	
463	19,2	108,0	Roundabout straight, Talackerstrasse	14:44	14:43	14:42	
446	20,1	107,1	Riedikon	14:46	14:44	14:43	
444	20,4	106,8	Roundabout straight, Riedikerstrasse <i>Traffic island 3x</i>	14:46	14:45	14:44	
442	21,2	106,0	Roundabout straight 1. Ausfahrt, Rellikerstrasse <i>Traffic island</i>	14:47	14:46	14:45	
441	22,5	104,7	Turn right, Rellikonstrasse <i>Traffic island</i>	14:49	14:48	14:46	
453	23,7	103,5	Uessikon	14:51	14:49	14:48	
454	25,3	101,9	Maur <i>Traffic island 2x</i>	14:54	14:52	14:50	
457	26,0	101,2	Turn left, Zürichstrasse <i>Traffic island</i>	14:55	14:53	14:51	
605	28,3	98,9	Ebmatingen <i>Traffic island 5x</i>	15:01	14:59	14:57	
622	29,6	97,6	Binz <i>Traffic island</i>	15:03	15:01	14:59	
628	30,0	97,2	Turn left, Zürichstrasse <i>Traffic island 3x</i>	15:04	15:02	15:00	
633	31,7	95,5	Turn left, Sennhofstrasse	15:06	15:04	15:02	
633	31,8	95,4	Zollikerberg	15:07	15:04	15:02	
643	32,9	94,3	Zumikon	15:08	15:06	15:04	
644	33,1	94,1	Turn right, Schwättenmos	15:09	15:06	15:04	
643	33,2	94,0	Turn left, Farlifangstrasse	15:09	15:06	15:04	
674	34,1	93,1	Turn right, Mettlen	15:10	15:08	15:05	
656	34,3	92,9	Turn left, Dorfstrasse <i>Traffic island</i>	15:10	15:08	15:06	
656	34,5	92,7	Turn right, Tobelmülistrasse <i>Caution: steep descent</i>	15:11	15:08	15:06	
600	35,8	91,4	Turn right, Müllrietweg <i>sharp turn right / road narrows</i>	15:12	15:10	15:07	
607	5,0	122,2	Schmalzgrueb	15:13	15:11	15:08	
525	38,4	88,8	Küsnacht	15:16	15:13	15:10	
527	38,6	88,6	Turn right, Bergstrasse	15:16	15:13	15:11	
431	40,3	86,9	Roundabout straight, alte Landstrasse <i>Traffic island</i>	15:18	15:15	15:13	
446	40,8	86,4	Roundabout straight, alte Landstrasse <i>Traffic island 4x</i>	15:19	15:16	15:13	
474	41,8	85,4	Zollikon	15:21	15:18	15:15	
475	42,5	84,7	Turn left, Zollikerstrasse	15:22	15:19	15:16	
458	43,0	84,2	Roundabout straight, Dufourstrasse	15:22	15:19	15:16	
411	43,8	83,4	Zürich	15:23	15:20	15:17	
410	44,9	82,3	Bellerivestrasse <i>Feed Zone / Green Zone</i>	15:24	15:21	15:18	
411	46,7	80,5	1. Zieldurchfahrt Sechseläutenplatz	15:28	15:24	15:21	
412	46,9	80,3	Turn left, Quaibrücke	15:28	15:25	15:22	
412	47,1	80,1	Turn right, Stadthausquai	15:28	15:25	15:22	
414	47,4	79,8	Turn right, Münsterbrücke <i>Pave</i>	15:29	15:25	15:22	
412	47,5	79,7	Turn left, Limmatquai	15:29	15:26	15:22	
411	48,0	79,2	Turn right, Mühlegasse <i>Traffic island</i>	15:30	15:26	15:23	
423	48,2	79,0	Turn right, Seilergraben	15:30	15:27	15:24	
427	48,7	78,5	Turn left, Kantonsschulstrasse <i>Rail crossing</i>	15:31	15:27	15:24	

Steigung/ascent 1914 ▲ m			Total time 3 h 02 min	Estimated speed		
 			Average speed 42 km/h	Average speed  speed		
			Bearbeitet am 26.6.24 DL	km/h		
Ort / Lieu			40	42	44	
505	49,8	77,4	Turn right, Bergstrasse	15:34	15:30	15:27
470	51,2	76,0	Intersection straight, Witikonstrasse Traffic island 5x	15:36	15:32	15:29
620	54,9	72,3	Witikonstrasse Feed Zone / Green Zone	15:43	15:39	15:35
632	55,6	71,6	Pfaffhausen	15:44	15:40	15:36
620	55,9	71,3	Roundabout right, Witikonstrasse	15:44	15:40	15:36
627	56,3	70,9	Turn right, Zürichstrasse Traffic island	15:45	15:41	15:37
630	56,4	70,8	Binz	15:45	15:41	15:37
629	56,9	70,3	Turn right, Zollikonstrasse Traffic island 3x	15:46	15:41	15:38
633	58,6	68,6	Turn left, Sennhofstrasse	15:48	15:44	15:40
639	58,7	68,5	Zollikerberg	15:48	15:44	15:40
643	59,8	67,4	Zumikon	15:50	15:46	15:42
643	59,9	67,3	Turn right, Schwättenmos	15:50	15:46	15:42
643	60,1	67,1	Turn left, Farlifangstrasse	15:50	15:46	15:42
669	61,0	66,2	Turn right, Mettlen	15:52	15:47	15:43
655	61,2	66,0	Turn left, Dorfstrasse Traffic island	15:52	15:48	15:43
656	61,4	65,8	Turn right, Tobelmülistrasse Caution: steep descent	15:52	15:48	15:44
602	62,7	64,5	Turn right, Müllrietweg sharp turn right / road narrows	15:54	15:49	15:45
607	63,2	64,0	Schmalzgrueb	15:55	15:50	15:46
525	65,3	61,9	Küsnacht	15:57	15:52	15:48
527	65,5	61,7	Turn right, Bergstrasse	15:57	15:53	15:48
431	67,2	60,0	Roundabout straight, alte Landstrasse Traffic island	15:59	15:54	15:50
444	67,7	59,5	Roundabout straight, alte Landstrasse Traffic island 4x	16:00	15:55	15:51
474	68,7	58,5	Zollikon	16:01	15:57	15:52
476	69,3	57,9	Turn left, Zollikerstrasse	16:02	15:57	15:53
458	69,9	57,3	Roundabout straight, Dufourstrasse	16:03	15:58	15:54
411	70,7	56,5	Zürich	16:04	15:59	15:54
410	71,8	55,4	Bellerivestrasse Feed Zone / Green Zone	16:05	16:00	15:55
411	73,5	53,7	2. Zieldurchfahrt Sechseläutenplatz	16:08	16:03	15:58
412	73,7	53,5	Turn left, Quaibrücke	16:08	16:03	15:58
412	74,0	53,3	Turn right, Stadthausquai	16:09	16:03	15:59
414	74,3	53,0	Turn right, Münsterbrücke Pave	16:09	16:04	15:59
412	74,4	52,9	Turn left, Limmatquai	16:09	16:04	15:59
411	74,9	52,4	Turn right, Mühlegasse Traffic island	16:10	16:05	16:00
423	75,1	52,2	Turn right, Seilergraben	16:11	16:05	16:00
427	75,6	51,7	Turn left, Kantonsschulstrasse Rail crossing	16:11	16:06	16:01
505	76,7	50,6	Turn right, Bergstrasse	16:15	16:09	16:04
470	78,1	49,2	Intersection straight, Witikonstrasse Traffic island 5x	16:16	16:11	16:06
620	81,8	45,4	Witikonstrasse Feed Zone / Green Zone	16:24	16:18	16:12
632	82,5	44,8	Pfaffhausen	16:25	16:19	16:13
620	82,8	44,5	Roundabout right, Witikonstrasse	16:25	16:19	16:13
627	83,2	44,1	Turn right, Zürichstrasse Traffic island	16:26	16:20	16:14
630	83,3	44,0	Binz	16:26	16:20	16:14
629	83,8	43,5	Turn right, Zollikonstrasse Traffic island 3x	16:27	16:21	16:15
633	85,5	41,8	Turn left, Sennhofstrasse	16:29	16:23	16:17
639	85,6	41,7	Zollikerberg	16:29	16:23	16:17
643	86,7	40,6	Zumikon	16:31	16:25	16:19
643	86,8	40,5	Turn right, Schwättenmos	16:31	16:25	16:19
643	87,0	40,3	Turn left, Farlifangstrasse	16:31	16:25	16:19
669	87,9	39,4	Turn right, Mettlen	16:33	16:26	16:20
655	88,1	39,2	Turn left, Dorfstrasse Traffic island	16:33	16:27	16:21
656	88,3	39,0	Turn right, Tobelmülistrasse Caution: steep descent	16:33	16:27	16:21
602	89,6	37,7	Turn right, Müllrietweg sharp turn right / road narrows	16:35	16:28	16:22
607	90,1	37,2	Schmalzgrueb	16:36	16:29	16:23
525	92,2	35,1	Küsnacht	16:38	16:31	16:25
527	92,4	34,9	Turn right, Bergstrasse	16:39	16:32	16:26
431	94,1	33,2	Roundabout straight, alte Landstrasse Traffic island	16:40	16:33	16:27
444	94,6	32,7	Roundabout straight, alte Landstrasse Traffic island 4x	16:41	16:34	16:28
474	95,6	31,7	Zollikon	16:43	16:36	16:29
476	96,2	31,1	Turn left, Zollikerstrasse	16:44	16:37	16:30
458	96,8	30,5	Roundabout straight, Dufourstrasse	16:44	16:37	16:31
411	97,6	29,7	Zürich	16:45	16:38	16:32
410	98,7	28,5	Bellerivestrasse Feed Zone / Green Zone	16:46	16:39	16:33
411	100,4	26,9	3. Zieldurchfahrt Sechseläutenplatz	16:49	16:42	16:35
412	100,6	26,6	Turn left, Quaibrücke	16:50	16:42	16:36
412	100,8	26,4	Turn right, Stadthausquai	16:50	16:43	16:36
414	101,1	26,1	Turn right, Münsterbrücke Pave	16:50	16:43	16:37
412	101,2	26,0	Turn left, Limmatquai	16:51	16:43	16:37
411	101,7	25,5	Turn right, Mühlegasse Traffic island	16:51	16:44	16:37

Steigung/ascent 1914 ▲ m			Total time 3 h 02 min Average speed 42 km/h	Estimated speed			
  			Bearbeitet am 26.6.24 DL	Average speed  speed			
				km/h			
			Ort / Lieu	40	42	44	
	423	101,9	25,3	Turn right, Seilergraben	16:52	16:44	16:38
	427	102,4	24,8	Turn left, Kantonsschulstrasse <i>Rail crossing</i>	16:53	16:45	16:38
	505	103,5	23,7	Turn right, Bergstrasse	16:56	16:48	16:41
	470	104,9	22,3	Intersection straight, Witikonerstrasse <i>Traffic island 5x</i>	16:57	16:49	16:43
	620	108,6	18,6	Witikonerstrasse <i>Feed Zone / Green Zone</i>	17:04	16:56	16:49
	632	109,3	17,9	Pfaffhausen	17:05	16:57	16:50
	620	109,6	17,6	Roundabout right, Witikonstrasse	17:05	16:57	16:50
	627	110,0	17,2	Turn right, Zürichstrasse <i>Traffic island</i>	17:06	16:58	16:51
	630	110,1	17,1	Binz	17:06	16:58	16:51
	629	110,6	16,6	Turn right, Zollikonstrasse <i>Traffic island 3x</i>	17:07	16:59	16:51
	633	112,3	14,9	Turn left, Sennhofstrasse	17:09	17:01	16:54
	639	112,4	14,8	Zollikerberg	17:09	17:01	16:54
	643	113,5	13,7	Zumikon	17:11	17:03	16:55
	643	113,6	13,6	Turn right, Schwättenmos	17:11	17:03	16:55
	643	113,8	13,4	Turn left, Farlifangstrasse	17:12	17:03	16:56
	669	114,7	12,5	Turn right, Mettlen	17:13	17:04	16:57
	655	114,9	12,3	Turn left, Dorfstrasse <i>Traffic island</i>	17:13	17:05	16:57
	656	115,1	12,1	Turn right, Tobelmülistrasse <i>Caution: steep descent</i>	17:13	17:05	16:57
	602	116,4	10,8	Turn right, Mülirietweg <i>sharp turn right / road narrows</i>	17:15	17:06	16:59
	607	116,9	10,3	Schmalzgrueb	17:15	17:07	16:59
	525	119,0	8,2	Küsnacht	17:18	17:09	17:01
	527	119,2	8,0	Turn right, Bergstrasse	17:18	17:10	17:02
	431	120,9	6,3	Roundabout straight, alte Landstrasse <i>Traffic island</i>	17:20	17:11	17:03
	444	121,4	5,8	Roundabout straight, alte Landstrasse <i>Traffic island 4x</i>	17:21	17:12	17:04
	474	122,4	4,8	Zollikon	17:22	17:13	17:05
	476	123,0	4,2	Turn left, Zollikerstrasse	17:23	17:14	17:06
	458	123,6	3,6	Roundabout straight, Dufourstrasse	17:24	17:15	17:07
	411	124,4	2,8	Zürich	17:25	17:16	17:08
	411	127,2	0,0	Finish Sechseläutenplatz	17:28	17:19	17:10