







Road race MC4-5, 90.2 Km / 2 x City Circuit + 6 x Lakeside Circuit Thursday 26 september 2024

Ascent ▲ 1252m				Total time 2 h 22 min	Estimated speed		
 				Average speed 38 km/h	Average  speed		
				Bearbeitet am 26.6.24 DL	32	38	40
Ort / Lieu							
408	0,0	90,2	Start Münsterplatz	12:15	12:15	12:15	
412	0,1	90,1	Turn left, Limmatquai	12:15	12:15	12:15	
411	0,5	89,7	Turn right, Mühlegasse <i>Traffic island</i>	12:16	12:16	12:16	
423	0,8	89,4	Turn right, Seilergraben	12:17	12:17	12:17	
427	1,2	89,0	Turn left, Kantonsschulstrasse <i>Rail crossing</i>	12:18	12:17	12:17	
505	2,3	87,9	Turn right, Bergstrasse	12:23	12:22	12:21	
470	3,7	86,5	Intersection straight, Witikonstrasse <i>Traffic island 5x</i>	12:25	12:24	12:23	
620	7,5	82,7	Witikonstrasse <i>Feed Zone / Green Zone</i>	12:34	12:31	12:29	
632	8,2	82,0	Pfaffhausen	12:35	12:32	12:30	
620	8,4	81,8	Roundabout right, Witikonstrasse	12:35	12:32	12:30	
627	8,9	81,3	Turn right, Zürichstrasse <i>Traffic island</i>	12:36	12:33	12:31	
630	9,0	81,2	Binz	12:36	12:33	12:31	
629	9,4	80,8	Turn right, Zollikonstrasse <i>Traffic island 3x</i>	12:37	12:34	12:31	
633	11,1	79,1	Turn left, Sennhofstrasse	12:40	12:36	12:34	
639	11,2	79,0	Zollikerberg	12:40	12:36	12:34	
643	12,4	77,8	Zumikon	12:42	12:38	12:35	
643	12,4	77,8	Turn right, Schwäntenmos	12:42	12:38	12:35	
643	12,6	77,6	Turn left, Farlifangstrasse	12:43	12:38	12:36	
669	13,5	76,7	Turn right, Mettlen	12:45	12:40	12:37	
655	13,7	76,5	Turn left, Dorfstrasse <i>Traffic island</i>	12:45	12:40	12:37	
656	13,9	76,3	Turn right, Tobelmülstrasse <i>Caution: steep descent</i>	12:45	12:41	12:38	
602	15,2	75,0	Turn right, Mülirietweg <i>sharp turn right / road narrows</i>	12:47	12:42	12:39	
607	15,8	74,4	Schmalzgrueb	12:48	12:43	12:40	
525	17,8	72,4	Küsnacht	12:51	12:46	12:42	
527	17,9	72,3	Turn right, Bergstrasse	12:52	12:46	12:42	
431	19,7	70,5	Roundabout straight, alte Landstrasse <i>Traffic island</i>	12:54	12:48	12:44	
444	20,2	70,0	Roundabout straight, alte Landstrasse <i>Traffic island 4x</i>	12:55	12:49	12:45	
474	21,3	68,9	Zollikon	12:58	12:51	12:47	
476	21,8	68,4	Turn left, Zollikerstrasse	12:58	12:52	12:47	
458	22,4	67,8	Roundabout straight, Dufourstrasse	12:59	12:52	12:48	
411	23,3	66,9	Zürich	13:01	12:53	12:49	
410	24,4	65,8	Bellerivestrasse <i>Feed Zone / Green Zone</i>	13:02	12:54	12:50	
411	26,1	64,1	1. crossing finish line Sechseläutenplatz	13:07	12:58	12:53	
412	26,3	63,9	Turn left, Quaibrücke	13:07	12:59	12:54	
412	26,5	63,7	Turn right, Stadthausquai	13:07	12:59	12:54	
414	26,8	63,4	Turn right, Münsterbrücke <i>Pave</i>	13:08	13:00	12:55	
412	27,0	63,2	Turn left, Limmatquai	13:09	13:00	12:55	
411	27,4	62,8	Turn right, Mühlegasse <i>Traffic island</i>	13:09	13:01	12:55	
423	27,7	62,5	Turn right, Seilergraben	13:10	13:02	12:56	
427	28,1	62,1	Turn left, Kantonsschulstrasse <i>Rail crossing</i>	13:11	13:02	12:57	
505	29,2	61,0	Turn right, Bergstrasse	13:16	13:06	13:00	
470	30,6	59,6	Intersection straight, Witikonstrasse <i>Traffic island 5x</i>	13:18	13:08	13:02	
620	34,4	55,8	Witikonstrasse <i>Feed Zone / Green Zone</i>	13:26	13:15	13:08	
632	35,1	55,1	Pfaffhausen	13:27	13:16	13:09	
620	35,3	54,9	Roundabout right, Witikonstrasse	13:28	13:16	13:09	
627	35,8	54,4	Turn right, Zürichstrasse <i>Traffic island</i>	13:28	13:17	13:10	
630	35,9	54,3	Binz	13:29	13:17	13:10	
629	36,3	53,9	Turn right, Zollikonstrasse <i>Traffic island 3x</i>	13:29	13:18	13:10	
633	38,0	52,2	Turn left, Sennhofstrasse	13:32	13:20	13:13	
639	38,1	52,1	Zollikerberg	13:32	13:20	13:13	
643	39,3	50,9	Zumikon	13:34	13:22	13:14	
643	39,3	50,9	Turn right, Schwäntenmos	13:34	13:22	13:14	
643	39,5	50,7	Turn left, Farlifangstrasse	13:35	13:22	13:14	
669	40,4	49,8	Turn right, Mettlen	13:37	13:24	13:16	
655	40,6	49,6	Turn left, Dorfstrasse <i>Traffic island</i>	13:37	13:24	13:16	
656	40,8	49,4	Turn right, Tobelmülstrasse <i>Caution: steep descent</i>	13:38	13:25	13:17	
602	42,1	48,1	Turn right, Mülirietweg <i>sharp turn right / road narrows</i>	13:39	13:26	13:18	
607	42,7	47,5	Schmalzgrueb	13:40	13:27	13:19	
525	44,7	45,5	Küsnacht	13:43	13:29	13:21	
527	44,8	45,4	Turn right, Bergstrasse	13:44	13:30	13:21	
431	46,6	43,6	Roundabout straight, alte Landstrasse <i>Traffic island</i>	13:46	13:32	13:23	
444	47,1	43,1	Roundabout straight, alte Landstrasse <i>Traffic island 4x</i>	13:47	13:33	13:24	
474	48,2	42,0	Zollikon	13:50	13:35	13:25	
476	48,7	41,5	Turn left, Zollikerstrasse	13:50	13:35	13:26	
458	49,3	40,9	Roundabout straight, Dufourstrasse	13:51	13:36	13:27	

Ascent		▲ 1252m		Total time 2 h 22 min		Estimated speed		
				Average speed 38 km/h		Average  speed		
 				Bereitet am 26.6.24 DL				
				Ort / Lieu				
	411	50,2	40,0	Zürich		13:53	13:37	13:28
	410	51,3	38,9	Bellerivestrasse <i>Feed Zone / Green Zone</i>		13:54	13:38	13:29
	410	52,5	37,7	Turn right, Kreuzstrasse entry lap 1		13:56	13:40	13:30
	426	53,0	37,2	Turn right, Kreuzbühlstrasse		13:57	13:41	13:31
	428	53,1	37,1	Turn right, Zollikerstrasse		13:58	13:41	13:31
	449	55,8	34,4	Turn right, Felbenstrasse		14:03	13:46	13:35
	438	55,9	34,3	Turn right, Dufourstrasse		14:03	13:46	13:35
	411	56,7	33,5	Bellerivestrasse <i>Feed Zone / Green Zone</i>		14:04	13:47	13:36
	410	58,8	31,4	Turn right, Kreuzstrasse entry lap 2		14:08	13:50	13:39
	426	59,3	30,9	Turn right, Kreuzbühlstrasse		14:09	13:51	13:40
	428	59,4	30,8	Turn right, Zollikerstrasse		14:09	13:51	13:40
	449	62,1	28,1	Turn right, Felbenstrasse		14:15	13:56	13:44
	438	62,2	28,0	Turn right, Dufourstrasse		14:15	13:56	13:44
	411	63,0	27,2	Bellerivestrasse <i>Feed Zone / Green Zone</i>		14:16	13:57	13:45
	410	65,0	25,2	Turn right, Kreuzstrasse entry lap 3		14:20	14:00	13:48
	426	65,5	24,7	Turn right, Kreuzbühlstrasse		14:21	14:01	13:49
	428	65,6	24,6	Turn right, Zollikerstrasse		14:21	14:01	13:49
	449	68,3	21,9	Turn right, Felbenstrasse		14:27	14:06	13:53
	438	68,4	21,8	Turn right, Dufourstrasse		14:27	14:06	13:53
	411	69,2	21,0	Bellerivestrasse <i>Feed Zone / Green Zone</i>		14:28	14:07	13:54
	410	71,2	19,0	Turn right, Kreuzstrasse entry lap 4		14:31	14:10	13:56
	426	71,7	18,5	Turn right, Kreuzbühlstrasse		14:32	14:11	13:57
	428	71,8	18,4	Turn right, Zollikerstrasse		14:33	14:11	13:57
	449	74,5	15,7	Turn right, Felbenstrasse		14:37	14:15	14:01
	438	74,6	15,6	Turn right, Dufourstrasse		14:37	14:15	14:01
	411	75,4	14,8	Bellerivestrasse <i>Feed Zone / Green Zone</i>		14:38	14:16	14:02
	410	77,4	12,8	Turn right, Kreuzstrasse entry lap 5		14:42	14:19	14:04
	426	77,9	12,3	Turn right, Kreuzbühlstrasse			14:20	14:05
	428	78,0	12,2	Turn right, Zollikerstrasse			14:20	14:05
	449	80,7	9,5	Turn right, Felbenstrasse			14:24	14:09
	438	80,8	9,4	Turn right, Dufourstrasse			14:24	14:09
	411	81,6	8,6	Bellerivestrasse <i>Feed Zone / Green Zone</i>			14:25	14:10
	410	83,6	6,6	Turn right, Kreuzstrasse entry lap 6			14:28	14:12
	426	84,1	6,1	Turn right, Kreuzbühlstrasse			14:28	14:13
	428	84,2	6,0	Turn right, Zollikerstrasse			14:29	14:13
	449	86,9	3,3	Turn right, Felbenstrasse			14:32	14:17
	438	87,0	3,2	Turn right, Dufourstrasse			14:33	14:17
	411	87,8	2,4	Bellerivestrasse <i>Feed Zone / Green Zone</i>			14:34	14:18
	410	89,8	0,4	Bellerivestrasse exit direction finish line		14:42	14:36	14:20
	411	90,2	0,0	Finish - Sechseläutenplatz		14:43	14:37	14:20