








Road race U23 men, 173.6 Km / In-Lap Uster + 4 x City Circuit				Friday 27. september 2024				
Ascent		2484 ▲ m		Total time 4 h 02 min		Estimated speed		
				Average speed 43 km/h		Average  speed		
				Bearbeitet am 26.6.24 DL		km/h		
				Ort / Lieu		41	43	45
Neutralisation 1.2 Km				Zürichstrasse - Zentralstrasse - Talackerstrasse		12:45	12:45	12:45
460	0,0	173,6	Km 0 - Zürichstrasse		12:47	12:47	12:47	
446	0,6	173,0	Riedikon		12:48	12:48	12:48	
444	0,8	172,8	Roundabout straight, Riedikerstrasse <i>Traffic island 3x</i>		12:48	12:48	12:48	
442	1,7	171,9	Roundabout straight 1. exit, Rellikerstrasse <i>Traffic island</i>		12:50	12:50	12:49	
441	2,9	170,7	Turn right, Rellikonstrasse <i>Traffic island</i>		12:51	12:51	12:51	
453	4,2	169,4	Uessikon		12:53	12:53	12:52	
454	5,8	167,8	Maur <i>Traffic island 3x</i>		12:55	12:55	12:54	
447	9,7	163,9	Fällanden <i>Traffic island 3x</i>		13:00	12:59	12:59	
446	10,4	163,2	Turn right, Wigartenstrasse		13:01	13:00	13:00	
446	10,5	163,1	Turn left, Wigartenstrasse		13:01	13:00	13:00	
447	10,7	162,9	Turn right, Schwerzenbachstrasse		13:01	13:01	13:00	
447	10,8	162,8	Roundabout straight, Schwerzenbachstrasse		13:01	13:01	13:00	
442	11,2	162,4	Roundabout straight, Schwerzenbachstrasse		13:02	13:01	13:01	
439	11,7	161,9	Schwerzenbach <i>Traffic island</i>		13:03	13:02	13:01	
443	12,0	161,6	Turn right, Greifenseestrasse <i>Traffic island 2x</i>		13:03	13:02	13:02	
438	14,3	159,3	Greifensee <i>Traffic island</i>		13:06	13:05	13:04	
443	14,9	158,7	Turn left, Im Hof		13:07	13:06	13:05	
446	15,1	158,5	Turn right, Tumigerstrasse <i>Speed bump</i>		13:07	13:06	13:05	
457	17,1	156,5	Turn right, Zürichstrasse <i>Traffic island</i>		13:10	13:09	13:08	
458	17,4	156,2	Uster		13:10	13:09	13:08	
460	17,6	156,0	Roundabout straight, Zürichstrasse		13:10	13:09	13:08	
460	17,7	155,9	Roundabout straight, Zürichstrasse		13:11	13:09	13:08	
460	17,8	155,8	Zürichstrasse <i>Green Zone</i>		13:11	13:09	13:08	
460	18,2	155,4	Roundabout straight, Zürichstrasse		13:11	13:10	13:09	
460	18,3	155,3	Uster - 1. crossing Start		13:11	13:10	13:09	
463	18,5	155,1	Roundabout straight, Zürichstrasse		13:12	13:11	13:09	
462	18,7	154,9	Roundabout right, Zentralstrasse		13:12	13:11	13:10	
463	19,2	154,4	Roundabout straight, Talackerstrasse		13:13	13:11	13:10	
446	20,1	153,5	Riedikon		13:14	13:13	13:11	
444	20,4	153,2	Roundabout straight, Riedikerstrasse <i>Traffic island 3x</i>		13:14	13:13	13:12	
442	21,2	152,4	Roundabout straight 1. exit, Rellikerstrasse <i>Traffic island</i>		13:15	13:14	13:13	
441	22,5	151,1	Turn right, Rellikonstrasse <i>Traffic island</i>		13:17	13:16	13:14	
453	23,7	149,9	Uessikon		13:19	13:17	13:16	
454	25,3	148,3	Maur <i>Traffic island 3x</i>		13:21	13:19	13:18	
447	29,2	144,4	Fällanden <i>Traffic island 3x</i>		13:26	13:25	13:23	
446	29,9	143,7	Turn right, Wigartenstrasse		13:27	13:25	13:24	
446	30,0	143,6	Turn left, Wigartenstrasse		13:27	13:26	13:24	
447	30,2	143,4	Turn right, Schwerzenbachstrasse		13:28	13:26	13:24	
447	30,3	143,3	Roundabout straight, Schwerzenbachstrasse		13:28	13:26	13:24	
442	30,7	142,9	Roundabout straight, Schwerzenbachstrasse		13:29	13:27	13:25	
439	31,2	142,4	Schwerzenbach <i>Traffic island</i>		13:29	13:27	13:26	
443	31,5	142,1	Turn right, Greifenseestrasse <i>Traffic island 2x</i>		13:30	13:28	13:26	
438	33,8	139,8	Greifensee <i>Traffic island</i>		13:33	13:31	13:29	
443	34,4	139,2	Turn left, Im Hof		13:34	13:32	13:30	
446	34,6	139,0	Turn right, Tumigerstrasse <i>Speed bump</i>		13:34	13:32	13:30	
457	36,6	137,0	Turn right, Zürichstrasse <i>Traffic island</i>		13:37	13:34	13:32	
458	37,0	136,6	Uster		13:37	13:35	13:33	
460	37,2	136,4	Roundabout straight, Zürichstrasse		13:38	13:35	13:33	
460	37,3	136,3	Roundabout straight, Zürichstrasse		13:38	13:35	13:33	
460	37,8	135,8	Roundabout straight, Zürichstrasse		13:39	13:36	13:34	
460	38,0	135,6	Uster - 2. crossing Start		13:39	13:36	13:34	
463	38,1	135,5	Roundabout straight, Zürichstrasse		13:39	13:37	13:34	
462	38,2	135,4	Roundabout right, Zentralstrasse		13:39	13:37	13:34	
463	38,7	134,9	Roundabout straight, Talackerstrasse		13:40	13:37	13:35	
446	39,6	134,0	Riedikon		13:41	13:38	13:36	
444	40,0	133,6	Roundabout straight, Riedikerstrasse <i>Traffic island 3x</i>		13:41	13:39	13:37	
442	40,7	132,9	Roundabout straight 1. exit, Rellikerstrasse <i>Traffic island</i>		13:42	13:40	13:37	
441	42,0	131,6	Turn right, Rellikonstrasse <i>Traffic island</i>		13:44	13:41	13:39	
453	43,2	130,4	Uessikon		13:46	13:43	13:41	
454	44,8	128,8	Maur <i>Traffic island 2x</i>		13:48	13:45	13:43	
457	45,5	128,1	Turn left, Zürichstrasse <i>Traffic island</i>		13:49	13:46	13:44	
605	47,8	125,8	Ebmingen <i>Traffic island 5x</i>		13:56	13:52	13:50	
622	49,1	124,5	Binz <i>Traffic island</i>		13:57	13:54	13:51	
628	49,5	124,1	Turn left, Zürichstrasse <i>Traffic island 3x</i>		13:58	13:55	13:52	
633	51,3	122,3	Turn left, Sennhofstrasse		14:01	13:57	13:54	

Ascent		2484 ▲ m		Total time 4 h 02 min		Estimated speed		
				Average speed 43 km/h		Average  speed		
				Bearbeitet am 26.6.24 DL		km/h		
				Ort / Lieu		41	43	45
633	51,4	122,2		Zollikerberg		14:01	13:57	13:54
643	52,5	121,1		Zumikon		14:02	13:59	13:56
644	52,6	121,0		Turn right, Schwäntemos		14:03	13:59	13:56
643	52,8	120,8		Turn left, Farlifangstrasse		14:03	13:59	13:56
674	53,6	120,0		Turn right, Mettlen		14:04	14:01	13:58
656	53,8	119,8		Turn left, Dorfstrasse	Traffic island	14:05	14:01	13:58
656	54,0	119,6		Turn right, Tobelmülistrasse	Caution: steep descent	14:05	14:01	13:58
600	55,3	118,3		Turn right, Müllirietweg	sharp turn right / road narrows	14:06	14:03	13:59
607	55,8	117,8		Schmalzgrueb		14:07	14:03	14:00
525	57,9	115,7		Küsnacht		14:10	14:06	14:02
527	58,1	115,5		Turn right, Bergstrasse		14:10	14:06	14:03
431	59,8	113,8		Roundabout straight, alte Landstrasse	Traffic island	14:12	14:08	14:04
446	60,3	113,3		Roundabout straight, alte Landstrasse	Traffic island 4x	14:12	14:08	14:05
474	61,3	112,3		Zollikon		14:14	14:10	14:06
475	62,0	111,6		Turn left, Zollikerstrasse		14:15	14:11	14:07
458	62,6	111,0		Roundabout straight, Dufourstrasse		14:16	14:12	14:08
411	63,4	110,2		Zürich		14:17	14:12	14:09
410	64,5	109,1		Bellerivestrasse	Feed Zone / Green Zone	14:18	14:13	14:10
411	66,2	107,4		1. crossing finish line Sechseläutenplatz		14:21	14:16	14:12
412	66,4	107,2		Turn left, Quaibrücke		14:21	14:16	14:13
412	66,6	107,0		Turn right, Stadthausquai		14:21	14:17	14:13
414	66,9	106,7		Turn right, Münsterbrücke	Pave	14:22	14:17	14:13
412	67,0	106,6		Turn left, Limmatquai		14:22	14:17	14:13
411	67,5	106,1		Turn right, Mühlegasse	Traffic island	14:22	14:18	14:14
423	67,7	105,9		Turn right, Seilergraben		14:23	14:19	14:15
427	68,2	105,4		Turn left, Kantonsschulstrasse	Rail crossing	14:24	14:19	14:15
505	69,3	104,3		Turn right, Bergstrasse		14:27	14:23	14:18
470	70,7	102,9		Intersection straight, Witikonstrasse	Traffic island 5x	14:29	14:24	14:20
620	74,4	99,2		Witikonstrasse	Feed Zone / Green Zone	14:36	14:31	14:26
632	75,1	98,5		Pfaffhausen		14:37	14:32	14:27
620	75,4	98,2		Roundabout right, Witikonstrasse		14:38	14:32	14:28
627	75,9	97,7		Turn right, Zürichstrasse	Traffic island	14:38	14:33	14:29
630	76,0	97,6		Binz		14:39	14:33	14:29
629	76,4	97,2		Turn right, Zollikonstrasse	Traffic island 3x	14:39	14:34	14:29
633	78,1	95,5		Turn left, Sennhofstrasse		14:42	14:36	14:31
639	78,2	95,4		Zollikerberg		14:42	14:37	14:32
643	79,3	94,3		Zumikon		14:44	14:38	14:33
643	79,4	94,2		Turn right, Schwäntemos		14:44	14:38	14:33
643	79,6	94,0		Turn left, Farlifangstrasse		14:44	14:39	14:34
669	80,5	93,1		Turn right, Mettlen		14:46	14:40	14:35
655	80,7	92,9		Turn left, Dorfstrasse	Traffic island	14:46	14:40	14:35
656	80,9	92,7		Turn right, Tobelmülistrasse	Caution: steep descent	14:46	14:41	14:36
602	82,2	91,4		Turn right, Müllirietweg	sharp turn right / road narrows	14:47	14:42	14:37
607	82,7	90,9		Schmalzgrueb		14:48	14:43	14:37
525	84,8	88,8		Küsnacht		14:50	14:45	14:39
527	84,9	88,7		Turn right, Bergstrasse		14:51	14:45	14:40
431	86,7	86,9		Roundabout straight, alte Landstrasse	Traffic island	14:52	14:46	14:41
444	87,2	86,4		Roundabout straight, alte Landstrasse	Traffic island 4x	14:53	14:47	14:42
474	88,2	85,4		Zollikon		14:55	14:49	14:43
476	88,8	84,8		Turn left, Zollikerstrasse		14:56	14:50	14:44
458	89,4	84,2		Roundabout straight, Dufourstrasse		14:56	14:50	14:45
411	90,2	83,4		Zürich		14:57	14:51	14:46
410	91,3	82,3		Bellerivestrasse	Feed Zone / Green Zone	14:58	14:52	14:47
411	93,0	80,6		2. crossing finish line, Sechseläutenplatz		15:01	14:55	14:49
412	93,3	80,4		Turn left, Quaibrücke		15:01	14:55	14:49
412	93,5	80,2		Turn right, Stadthausquai		15:02	14:55	14:50
414	93,8	79,9		Turn right, Münsterbrücke	Pave	15:02	14:56	14:50
412	93,9	79,8		Turn left, Limmatquai		15:02	14:56	14:50
411	94,4	79,3		Turn right, Mühlegasse	Traffic island	15:03	14:57	14:51
423	94,6	79,1		Turn right, Seilergraben		15:04	14:57	14:52
427	95,1	78,6		Turn left, Kantonsschulstrasse	Rail crossing	15:04	14:58	14:52
505	96,2	77,5		Turn right, Bergstrasse		15:08	15:01	14:55
470	97,6	76,1		Intersection straight, Witikonstrasse	Traffic island 5x	15:09	15:03	14:57
620	101,3	72,3		Witikonstrasse	Feed Zone / Green Zone	15:16	15:09	15:03
632	102,0	71,7		Pfaffhausen		15:17	15:10	15:04
620	102,3	71,4		Roundabout right, Witikonstrasse		15:17	15:10	15:04
627	102,8	70,9		Turn right, Zürichstrasse	Traffic island	15:18	15:11	15:05
630	102,9	70,8		Binz		15:18	15:11	15:05

Ascent		2484 ▲ m		Total time 4 h 02 min		Estimated speed		
				Average speed 43 km/h		Average  speed		
				Bearbeitet am 26.6.24 DL		km/h		
				Ort / Lieu		41	43	45
	629	103,3	70,4	Turn right, Zollikonstrasse	Traffic island 3x	15:19	15:12	15:05
	633	105,0	68,7	Turn left, Sennhofstrasse		15:21	15:14	15:08
	639	105,1	68,6	Zollikerberg		15:22	15:14	15:08
	643	106,2	67,5	Zumikon		15:23	15:16	15:09
	643	106,3	67,4	Turn right, Schwäntenmos		15:23	15:16	15:09
	643	106,5	67,2	Turn left, Farlifangstrasse		15:24	15:16	15:10
	669	107,4	66,3	Turn right, Mettlen		15:26	15:18	15:11
	655	107,6	66,1	Turn left, Dorfstrasse	Traffic island	15:26	15:18	15:12
	656	107,8	65,9	Turn right, Tobelmülstrasse	Caution: steep descent	15:26	15:19	15:12
	602	109,1	64,6	Turn right, Müllrietweg	sharp turn right / road narrows	15:28	15:20	15:13
	607	109,6	64,1	Schmalzgrueb		15:28	15:21	15:14
	525	111,7	62,0	Küsnacht		15:31	15:23	15:16
	527	111,8	61,9	Turn right, Bergstrasse		15:31	15:23	15:16
	431	113,6	60,1	Roundabout straight, alte Landstrasse	Traffic island	15:33	15:25	15:18
	444	114,1	59,6	Roundabout straight, alte Landstrasse	Traffic island 4x	15:34	15:26	15:19
	474	115,1	58,6	Zollikon		15:35	15:27	15:20
	476	115,7	58,0	Turn left, Zollikerstrasse		15:36	15:28	15:21
	458	116,3	57,4	Roundabout straight, Dufourstrasse		15:37	15:29	15:22
	411	117,1	56,6	Zürich		15:38	15:30	15:23
	410	118,2	55,4	Bellerivestrasse	Feed Zone / Green Zone	15:39	15:31	15:24
	411	119,9	53,8	3. crossing finish line, Sechseläutenplatz		15:42	15:34	15:26
	412	120,1	53,5	Turn left, Quaibrücke		15:42	15:34	15:27
	412	120,3	53,3	Turn right, Stadthausquai		15:43	15:34	15:27
	414	120,6	53,0	Turn right, Münsterbrücke	Pave	15:43	15:35	15:27
	412	120,7	52,9	Turn left, Limmatquai		15:43	15:35	15:27
	411	121,2	52,4	Turn right, Mühlegasse	Traffic island	15:44	15:36	15:28
	423	121,4	52,2	Turn right, Seilergraben		15:44	15:36	15:29
	427	121,9	51,7	Turn left, Kantonsschulstrasse	Rail crossing	15:45	15:37	15:29
	505	123,0	50,6	Turn right, Bergstrasse		15:48	15:40	15:32
	470	124,4	49,2	Intersection straight, Witikonstrasse	Traffic island 5x	15:50	15:41	15:34
	620	128,1	45,5	Witikonstrasse	Feed Zone / Green Zone	15:57	15:48	15:40
	632	128,8	44,8	Pfaffhausen		15:58	15:49	15:41
	620	129,1	44,5	Roundabout right, Witikonstrasse		15:59	15:50	15:42
	627	129,6	44,0	Turn right, Zürichstrasse	Traffic island	15:59	15:51	15:42
	630	129,7	43,9	Binz		16:00	15:51	15:43
	629	130,1	43,5	Turn right, Zollikonstrasse	Traffic island 3x	16:00	15:51	15:43
	633	131,8	41,8	Turn left, Sennhofstrasse		16:03	15:54	15:45
	639	131,9	41,7	Zollikerberg		16:03	15:54	15:46
	643	133,0	40,6	Zumikon		16:05	15:55	15:47
	643	133,1	40,5	Turn right, Schwäntenmos		16:05	15:56	15:47
	643	133,3	40,3	Turn left, Farlifangstrasse		16:05	15:56	15:47
	669	134,2	39,4	Turn right, Mettlen		16:07	15:57	15:49
	655	134,4	39,2	Turn left, Dorfstrasse	Traffic island	16:07	15:58	15:49
	656	134,6	39,0	Turn right, Tobelmülstrasse	Caution: steep descent	16:07	15:58	15:50
	602	135,9	37,7	Turn right, Müllrietweg	sharp turn right / road narrows	16:09	15:59	15:51
	607	136,4	37,2	Schmalzgrueb		16:09	16:00	15:51
	525	138,5	35,1	Küsnacht		16:12	16:02	15:54
	527	138,6	35,0	Turn right, Bergstrasse		16:12	16:02	15:54
	431	140,4	33,2	Roundabout straight, alte Landstrasse	Traffic island	16:14	16:04	15:55
	444	140,9	32,7	Roundabout straight, alte Landstrasse	Traffic island 4x	16:15	16:05	15:56
	474	141,9	31,7	Zollikon		16:17	16:07	15:58
	476	142,5	31,1	Turn left, Zollikerstrasse		16:17	16:08	15:59
	458	143,1	30,5	Roundabout straight, Dufourstrasse		16:18	16:08	15:59
	411	143,9	29,7	Zürich		16:19	16:09	16:00
	410	145,0	28,6	Bellerivestrasse	Feed Zone / Green Zone	16:20	16:10	16:01
	411	146,7	26,9	4. crossing finish line, Sechseläutenplatz		16:23	16:13	16:04
	412	147,0	26,7	Turn left, Quaibrücke		16:23	16:13	16:04
	412	147,2	26,5	Turn right, Stadthausquai		16:24	16:14	16:04
	414	147,5	26,2	Turn right, Münsterbrücke	Pave	16:24	16:14	16:05
	412	147,6	26,1	Turn left, Limmatquai		16:24	16:14	16:05
	411	148,1	25,6	Turn right, Mühlegasse	Traffic island	16:25	16:15	16:06
	423	148,3	25,4	Turn right, Seilergraben		16:26	16:15	16:06
	427	148,8	24,9	Turn left, Kantonsschulstrasse	Rail crossing	16:26	16:16	16:07
	505	149,9	23,8	Turn right, Bergstrasse		16:29	16:19	16:10
	470	151,3	22,4	Intersection straight, Witikonstrasse	Traffic island 5x	16:31	16:21	16:11
	620	155,0	18,6	Witikonstrasse	Feed Zone / Green Zone	16:38	16:27	16:18
	632	155,7	18,0	Pfaffhausen		16:39	16:28	16:19
	620	156,0	17,7	Roundabout right, Witikonstrasse		16:40	16:29	16:19
	627	156,5	17,2	Turn right, Zürichstrasse	Traffic island	16:40	16:30	16:20

Ascent			2484 ▲ m	Total time 4 h 02 min	Estimated speed		
				Average speed 43 km/h	Average  speed		
				Bearbeitet am 26.6.24 DL	km/h		
				Ort / Lieu	41	43	45
	630	156,6	17,1	Binz	16:41	16:30	16:20
	629	157,0	16,7	Turn right, Zollikonstrasse <i>Traffic island 3x</i>	16:41	16:30	16:20
	633	158,7	15,0	Turn left, Sennhofstrasse	16:44	16:33	16:23
	639	158,8	14,9	Zollikerberg	16:44	16:33	16:23
	643	159,9	13,8	Zumikon	16:45	16:34	16:24
	643	160,0	13,7	Turn right, Schwänthenmos	16:46	16:34	16:24
	643	160,2	13,5	Turn left, Farlifangstrasse	16:46	16:35	16:25
	669	161,1	12,6	Turn right, Mettlen	16:47	16:36	16:26
	655	161,3	12,4	Turn left, Dorfstrasse <i>Traffic island</i>	16:48	16:36	16:26
	656	161,5	12,2	Turn right, Tobelmülistrasse <i>Caution: steep descent</i>	16:48	16:37	16:27
	602	162,8	10,9	Turn right, Müllrietweg <i>sharp turn right / road narrows</i>	16:49	16:38	16:28
	607	163,3	10,4	Schmalzgrueb	16:50	16:39	16:28
	525	165,4	8,3	Küsnacht	16:52	16:41	16:30
	527	165,5	8,2	Turn right, Bergstrasse	16:52	16:41	16:30
	431	167,3	6,3	Roundabout straight, alte Landstrasse <i>Traffic island</i>	16:54	16:42	16:32
	444	167,8	5,8	Roundabout straight, alte Landstrasse <i>Traffic island 4x</i>	16:55	16:43	16:33
	474	168,8	4,8	Zollikon	16:56	16:44	16:34
	476	169,4	4,3	Turn left, Zollikerstrasse	16:57	16:45	16:35
	458	170,0	3,7	Roundabout straight, Dufourstrasse	16:57	16:46	16:35
	411	170,8	2,8	Zürich	16:58	16:47	16:36
	411	173,6	0,0	Finish Sechseläutenplatz	17:01	16:50	16:39