





Road race WB, 84,7 Km / 2 x City Circuit + 5 x Lakeside Circui				Wednesday 25 september 2024				
Ascent		▲ 1197m		Total time 2 h 21 min		Estimated speed		
				Average speed 36 km/h		Average speed  speed		
				Bearbeitet am 26.6.24 DL		<b>WB</b>		
		Ort / Lieu				29	36	39
411	0,0	84,7	Start Sechseläutenplatz			10:47	10:47	10:47
412	0,2	84,5	Turn left, Quaibrücke			10:48	10:48	10:48
412	0,4	84,3	Turn right, Stadthausquai			10:48	10:48	10:48
414	0,7	84,0	Turn right, Münsterbrücke		<i>Pave</i>	10:49	10:48	10:48
412	0,9	83,8	Turn left, Limmatquai			10:49	10:49	10:49
411	1,3	83,4	Turn right, Mühlegasse		<i>Traffic island</i>	10:50	10:49	10:49
423	1,6	83,1	Turn right, Seilergraben			10:50	10:50	10:50
427	2,0	82,7	Turn left, Kantonsschulstrasse		<i>Rail crossing</i>	10:51	10:50	10:50
505	3,1	81,6	Turn right, Bergstrasse			10:56	10:54	10:54
470	4,5	80,2	Intersection straight, Witikonerstra:		<i>Traffic island 5x</i>	10:58	10:56	10:55
620	8,3	76,4	Witikonerstrasse		<i>Feed Zone / Green Zone</i>	11:10	11:06	11:04
632	9,0	75,7	Pfaffhausen			11:11	11:07	11:05
620	9,2	75,5	Roundabout right, Witikonstrasse			11:12	11:07	11:05
627	9,7	75,0	Turn right, Zürichstrasse		<i>Traffic island</i>	11:12	11:08	11:06
630	9,8	74,9	Binz			11:13	11:08	11:06
629	10,2	74,5	Turn right, Zollikonstrasse		<i>Traffic island 3x</i>	11:13	11:08	11:07
633	11,9	72,8	Turn left, Sennhofstrasse			11:17	11:11	11:09
639	12,0	72,7	Zollikerberg			11:17	11:11	11:09
643	13,2	71,5	Zumikon			11:19	11:13	11:11
643	13,2	71,5	Turn right, Schwäntenmos			11:19	11:13	11:11
643	13,4	71,3	Turn left, Farlifangstrasse			11:19	11:13	11:11
669	14,3	70,4	Turn right, Mettlen			11:21	11:15	11:12
655	14,5	70,2	Turn left, Dorfstrasse		<i>Traffic island</i>	11:21	11:15	11:13
656	14,7	70,0	Turn right, Tobelmülstrasse		<i>Caution: steep descent</i>	11:22	11:15	11:13
602	16,0	68,7	Turn right, Müllrietweg		<i>sharp turn right / road narrows</i>	11:24	11:17	11:14
607	16,6	68,1	Schmalzgrueb			11:25	11:18	11:15
525	18,6	66,1	Küsnacht			11:28	11:20	11:18
527	18,7	66,0	Turn right, Bergstrasse			11:28	11:20	11:18
431	20,5	64,2	Roundabout straight, alte Landstra		<i>Traffic island</i>	11:31	11:23	11:20
444	21,0	63,7	Roundabout straight, alte Landstra		<i>Traffic island 4x</i>	11:32	11:23	11:21
474	22,1	62,6	Zollikon			11:34	11:25	11:22
476	22,6	62,1	Turn left, Zollikerstrasse			11:35	11:26	11:23
458	23,2	61,5	Roundabout straight, Dufourstrasse			11:36	11:27	11:24
411	24,1	60,6	Zürich			11:37	11:28	11:25
410	25,2	59,5	Bellerivestrasse		<i>Feed Zone / Green Zone</i>	11:38	11:29	11:26
411	26,9	57,8	1. crossing finish line Sechseläutenplatz			11:43	11:32	11:29
412	27,1	57,6	Turn left, Quaibrücke			11:44	11:33	11:29
412	27,3	57,4	Turn right, Stadthausquai			11:44	11:33	11:30
414	27,6	57,1	Turn right, Münsterbrücke		<i>Pave</i>	11:45	11:34	11:30
412	27,8	56,9	Turn left, Limmatquai			11:45	11:34	11:30
411	28,2	56,5	Turn right, Mühlegasse		<i>Traffic island</i>	11:46	11:34	11:31
423	28,5	56,2	Turn right, Seilergraben			11:47	11:35	11:31
427	28,9	55,8	Turn left, Kantonsschulstrasse		<i>Rail crossing</i>	11:47	11:36	11:32
505	30,0	54,7	Turn right, Bergstrasse			11:52	11:40	11:36
470	31,4	53,3	Intersection straight, Witikonerstra:		<i>Traffic island 5x</i>	11:55	11:42	11:38
620	35,2	49,5	Witikonerstrasse		<i>Feed Zone / Green Zone</i>	12:06	11:51	11:46
632	35,9	48,8	Pfaffhausen			12:07	11:52	11:47
620	36,1	48,6	Roundabout right, Witikonstrasse			12:07	11:52	11:47
627	36,6	48,1	Turn right, Zürichstrasse		<i>Traffic island</i>	12:08	11:53	11:48
630	36,7	48,0	Binz			12:09	11:53	11:48
629	37,1	47,6	Turn right, Zollikonstrasse		<i>Traffic island 3x</i>	12:09	11:53	11:48
633	38,8	45,9	Turn left, Sennhofstrasse			12:13	11:56	11:51
639	38,9	45,8	Zollikerberg			12:13	11:56	11:51
643	40,1	44,6	Zumikon			12:15	11:58	11:53
643	40,1	44,6	Turn right, Schwäntenmos			12:15	11:58	11:53
643	40,3	44,4	Turn left, Farlifangstrasse			12:16	11:58	11:53
669	41,2	43,5	Turn right, Mettlen			12:17	12:00	11:54
655	41,4	43,3	Turn left, Dorfstrasse		<i>Traffic island</i>	12:18	12:00	11:55
656	41,6	43,1	Turn right, Tobelmülstrasse		<i>Caution: steep descent</i>	12:18	12:01	11:55
602	42,9	41,8	Turn right, Müllrietweg		<i>sharp turn right / road narrows</i>	12:20	12:02	11:57
607	43,5	41,2	Schmalzgrueb			12:21	12:03	11:57
525	45,5	39,2	Küsnacht			12:25	12:06	12:00
527	45,6	39,1	Turn right, Bergstrasse			12:25	12:06	12:00
431	47,4	37,3	Roundabout straight, alte Landstra		<i>Traffic island</i>	12:28	12:08	12:02
444	47,9	36,8	Roundabout straight, alte Landstra		<i>Traffic island 4x</i>	12:29	12:09	12:03

Ascent			▲ 1197m	Total time 2 h 21 min	Estimated speed		
				Average speed 36 km/h	Average  speed		
				Bearbeitet am 26.6.24 DL	<b>WB</b>		
				<b>Ort / Lieu</b>	29	<b>36</b>	39
				Zollikon	12:31	12:11	12:04
474	49,0	35,7		Turn left, Zollikerstrasse	12:32	12:12	12:05
458	50,1	34,6		Roundabout straight, Dufourstrasse	12:33	12:12	12:06
411	51,0	33,7		Zürich	12:34	12:13	12:07
410	52,1	32,6		Bellerivestrasse <i>Feed Zone / Green Zone</i>	12:35	12:14	12:08
410	53,3	31,4		Turn right, Kreuzstrasse Einfahrt Runde 1	12:39	12:18	12:11
426	53,8	30,9		Turn right, Kreuzbühlstrasse	12:40	12:18	12:11
428	54,0	30,7		Turn right, Zollikerstrasse	12:41	12:19	12:12
449	56,6	28,1		Turn right, Felbenstrasse	12:46	12:23	12:15
438	56,7	28,0		Turn right, Dufourstrasse	12:46	12:23	12:15
411	57,5	27,2		Bellerivestrasse <i>Feed Zone / Green Zone</i>	12:47	12:24	12:17
410	59,5	25,2		Turn right, Kreuzstrasse Einfahrt Runde 2	12:51	12:27	12:19
426	60,0	24,7		Turn right, Kreuzbühlstrasse	12:52	12:28	12:20
428	60,2	24,5		Turn right, Zollikerstrasse	12:53	12:28	12:21
449	62,8	21,9		Turn right, Felbenstrasse	12:58	12:33	12:25
438	62,9	21,8		Turn right, Dufourstrasse	12:58	12:33	12:25
411	63,7	21,0		Bellerivestrasse <i>Feed Zone / Green Zone</i>	13:00	12:34	12:26
410	65,7	19,0		Turn right, Kreuzstrasse Einfahrt Runde 3	13:04	12:37	12:29
426	66,2	18,5		Turn right, Kreuzbühlstrasse	13:05	12:38	12:30
428	66,4	18,3		Turn right, Zollikerstrasse	13:05	12:38	12:30
449	69,0	15,7		Turn right, Felbenstrasse	13:10	12:43	12:34
438	69,1	15,6		Turn right, Dufourstrasse	13:10	12:43	12:34
411	69,9	14,8		Bellerivestrasse <i>Feed Zone / Green Zone</i>	13:12	12:44	12:35
410	71,8	12,9		Turn right, Kreuzstrasse Einfahrt Runde 4	13:16	12:47	12:38
426	72,4	12,3		Turn right, Kreuzbühlstrasse		12:48	12:39
428	72,6	12,1		Turn right, Zollikerstrasse		12:48	12:39
449	75,2	9,5		Turn right, Felbenstrasse		12:53	12:43
438	75,3	9,4		Turn right, Dufourstrasse		12:53	12:43
411	76,1	8,6		Bellerivestrasse <i>Feed Zone / Green Zone</i>		12:54	12:44
410	78,1	6,6		Turn right, Kreuzstrasse Einfahrt Runde 5		12:57	12:47
426	78,6	6,1		Turn right, Kreuzbühlstrasse		12:58	12:48
428	78,8	5,9		Turn right, Zollikerstrasse		12:58	12:48
449	81,4	3,3		Turn right, Felbenstrasse		13:03	12:52
438	81,5	3,2		Turn right, Dufourstrasse		13:03	12:53
411	82,3	2,4		Bellerivestrasse <i>Feed Zone / Green Zone</i>		13:04	12:53
410	84,3	0,4		Bellerivestrasse exit direction finish line		13:07	12:56
411	84,7	0,0		Finish - Sechseläutenplatz		13:08	12:57